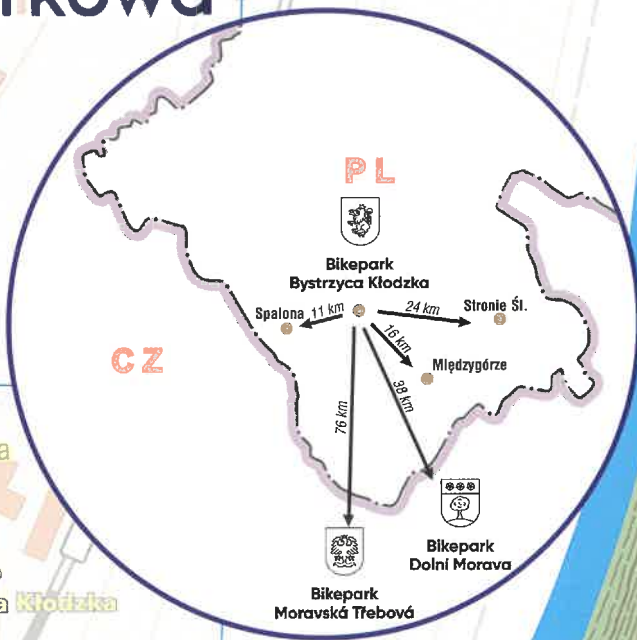
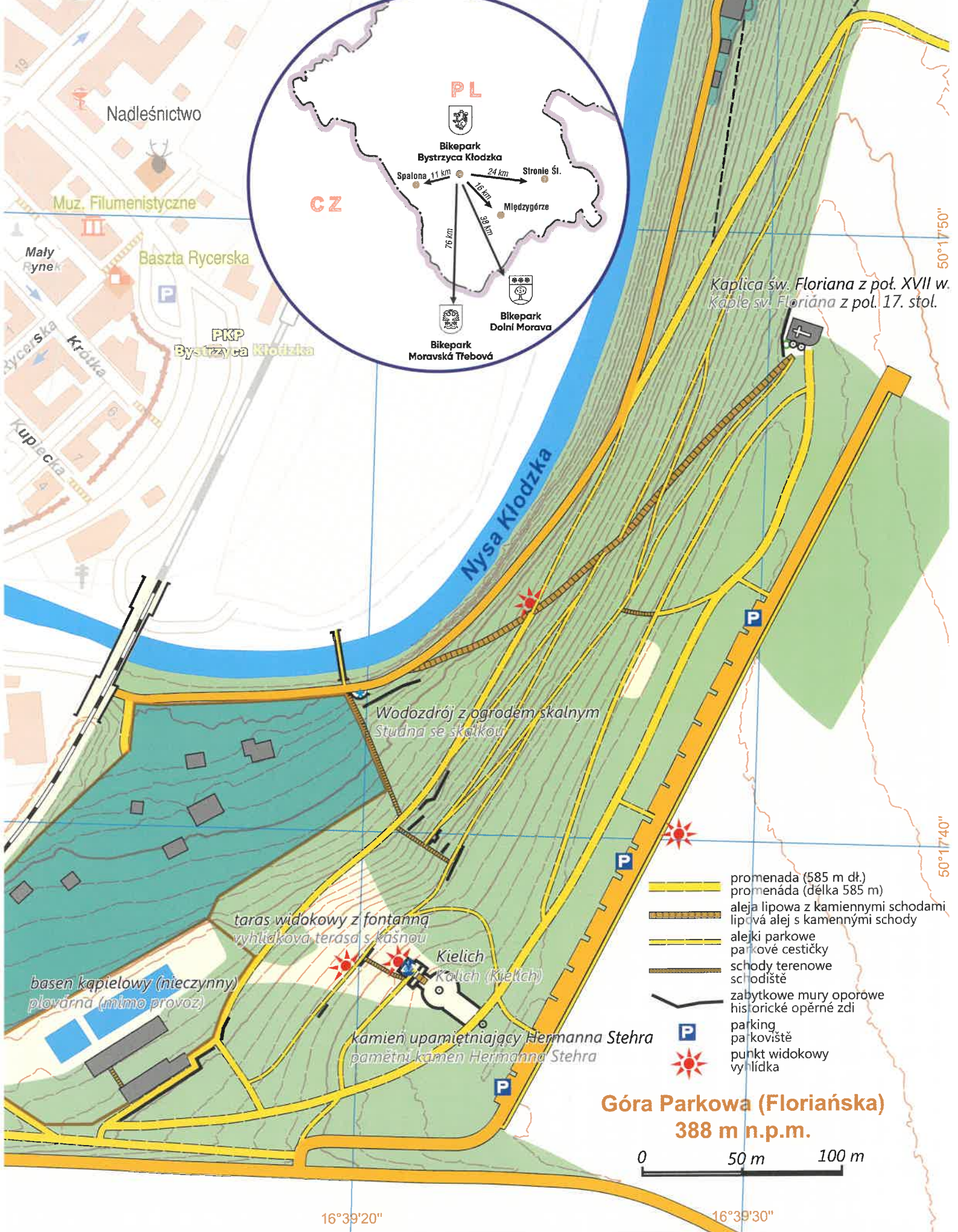


BYSTRZYCA KŁODZKA - Góra Parkowa



Kaplica św. Floriana z poł. XVII w.
Káple sv. Floriána z pol. 17. stol.

Wodozdrój z ogrodem skalnym
Stužna se skalkou

taras widokowy z fontanną
vyhlídková terasa s kašnou

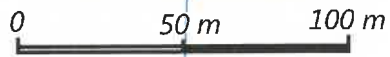
basen kąpielowy (nieczynny)
plovárna (mimo provoz)

Kielich
Kalich (Kielich)

kamień upamiętniający Hermanna Stehra
pamětní kámen Hermanna Stehra

- promenada (585 m dł.)
- promenada (délka 585 m)
- aleja lipowa z kamiennymi schodami
- lipová alej s kamennými schody
- alejki parkowe
- parkové cestičky
- schody terenowe
- schodiště
- zabytkowe mury oporowe
- historické opěrné zdi
- parking
- parkoviště
- punkt widokowy
- vyhlídka

Góra Parkowa (Floriańska)
388 m n.p.m.



16°39'20"

16°39'30"

50°17'50"

50°17'40"

Przedmiotem projektu jest wprowadzenie trzydniowego produktu dla specyficznej grupy rowerzystów MTB z historią „przez zwycięż samego siebie”. Wyzwanie stanowi nietrudyjny wyczyn sportowy w miejscach „na końcu świata”, na granicy państw, języków, gór i równin, na granicy siły i odwagi, po prostu „na krawędzi”. W 5-ciu lokalizacjach pogranicza została wybudowana infrastruktura: trasy singletrack, pumptrack, połączone przez trasy trailowe z Moravsko Třebovej do Dolnej Morawy i do Bystrzycy Kłodzkiej.



Informacja o projekcie

Celem projektu pn. „Na granicy na krawędzi” jest współpraca na pograniczu polsko-czeskim, której efektem jest stworzenie:

- ok. 13 km nowych tras singletracków i pumptraku,
- adrenalinoowego toru przeszkód,
- 4 km tras singletrack oraz budowa systemu tras spacerowych, rowerowych i biegowych na Górze Parkowej.

Bystrzyca Kłodzka

Bystrzyca Kłodzka to malownicze miasto położone na historycznym szlaku łączącym Czechy ze Śląskiem przy ujściu Bystrzycy łomnickiej do Nysy Kłodzkiej. Pomimo wielu zniszczeń wojennych i pożarów w mieście zachował się średniowieczny układ urbanistyczny z wieloma zabytkami. W panoramie miasta wyróżniają się szczególnie mury i baszty obronne (Rycerska, Vodna i Kłodzka) oraz wieże ratusza i kościoła pw. św. Michała Archanioła. Będąc w Bystrzycy Kłodzkiej na pewno warto odwiedzić jedyne w Polsce Muzeum Filumenistyczne ze zbiorami dotyczącymi niecenienia ognia oraz pobliski peregier z 1556 roku.



Góra Parkowa

Założenie parkowo-leśne powstałe w poł. XVII w., usytuowane pomiędzy ul. Kolejową, a ul. Floriańska. Pod koniec XIX w. przekształcone zostało w miejski ogród, który stanowił miejsce wypoczynku i rekreacji dla mieszkańców Bystrzycy Kłodzkiej.



Góra Parkowa jest parkiem naturalistycznym, cechującym się powiązaniem z lokalnym krajobrazem urozmaiconym roślinnością. Największym atutem tego miejsca są niezwykle widoki jakie rozciągają się przed spacerującymi: na

zachód panorama miasta i Gór Bystrzyckich, a od wschodu Masyw Śnieżnika. Teren charakteryzuje się gęstą siatką dróg i ścieżek, które często swoim przebiegiem przecinają strome, zachodnie zbocze góry. Ułatwieniem dla spacerujących w związku ze znacznymi różnicami wysokości terenu są kamienne schody, które pozwalają wspiąć się na sam szczyt wzniesienia.

Międzygórze

Urokliwe położone w dolinie potoku Wilczki letnisko, przez wielu uważane jest za najpiękniejszą miejscowość na ziemi kłodzkiej. Jedną z największych atrakcji okolicy jest malowniczy wodospad Wilczki.



W rejonie Międzygórze i Masywu Śnieżnika wytyczono siedem tras rowerowych singletrack, z tego trzy na terenie gminy Bystrzyca Kłodzka, są to: pętla pod Śnieżnikiem, pętla Międzygórze, pętla Stronie Śląskie.

Pałac Moravská Třebová

Pałac w Moravskiej Třebovej należy do najcenniejszych renesansowych zabytków w Europie Środkowej. To właśnie tu pod koniec XV wieku po raz pierwszy na ziemiach czeskich pojawiły się nowoczesne elementy renesansowe, a na początku XVII wieku powstały trzy manierystyczne skrzydła, zbudowane według planów włoskiego architekta. Dzięki temu pałac jest obecny w każdym podręczniku historii sztuki. Na trasie zwiedzania są nie tylko wystawy poświęcone najważniejszym zabytkom miasta, życiu na wsi czy geologii regionu, ale także średniowieczna sala tortur w pałacowych piwnicach oraz laboratorium alchemiczne. Można też odwiedzić stylową kawiarnię, a dzieci mogą poszaleć na placu zabaw w ogrodzie pałacowym.

Resort Dolní Morava

Całoroczny kompleks rekreacyjny Dolní Morava to wyjątkowe miejsce w północnych Czechach tuż przy granicy z Polską. Na odwiedzających czeka tutaj unikatowa **Ścieżka w Chmurach** (cz. Stezka v oblacích), **Mamuti Tor Bobslejowy** (cz. Mamutí horskou dráhu) oraz wodny park z największym mamutem na świecie.



Rezerwat Śnieżnik Kłodzki (cz. národní přírodní rezervace Králický Sněžník)

Rezerwat obejmuje ochroną unikalną górską przyrodę szczytowych partii Śnieżnika, jednej z najwyższych gór w Czeskiej Republice. Niepisany symbolem rezerwatu jest statuetka słonia znajdująca się przy ruinach schroniska Liechtensteinów.

Przedmiotem projektu jest zavedení třídnenního produktu pro specifickou skupinu bikerů s příběhem „překonej sám sebe”. Výzvou je nevědní sportovní výkon v místech „na konci světa”, na hranici zemí, jazyků, hor a rovin, na hranici síly a odvahy, zkrátka „na hraně”. V 5 příhraničních lokalitách byla vybudována infrastruktura – singletracky a pumptrack spojené trailly pro horská kola z Moravské Třebové na Dolní Moravu a do Kladské Bystrice (Bystrzyca Kłodzka).

Informace o projektu

Účelem projektu s názvem „Na hranici na hraně” je spolupráce na česko-polském pomezí, jejímž výsledkem je vytvoření:

- ca 13 km nových singletracků a pumptraku,
- adrenalinové překážkové dráhy,
- 4 km singletracků a výstavba systému tras pro pěší, cyklisty a běžkaře na Parkové hoře.

Kladská Bystrice (Bystrzyca Kłodzka)

Kladská Bystrice je malebné město ležící na historické cestě, která spojuje Čechy se Slezskem u soutoku řek Lomnická Bystrice (Bystrzyca Lomnicka) a Kladská Nisa (Nysa Kłodzka). Přes mnoho válečných škod a požárů se ve městě zachoval středověký urbanistický systém s mnoha památkami. V panorámatu města se vyjmají zejména obranné hradby a bašty (Rytířská, Vodní a Kladská) a dále radniční věž a věž kostela sv. Michaela archanděla. Při pobytu v Kladské Bystrici určitě stojí za to navštívit Filumenistické muzeum, jediné v Polsku, se sbírkami, které pojednávají o rozdělování ohně, a také nedaleký prahýň z roku 1556.

Parková hora (Góra Parkowa)

Lesopark založený v pol. 17. stol., který se nachází mezi ulicemi Kolejowa a Floriańska. Ke konci 19. stol. byl přeměněn na městskou zahradu, která představovala místo pro odpočinek a rekreaci obyvatel Kladské Bystrice.

Parková hora je lesopark vyznačující se propojením s místní krajinou a rozmanitou flórou. Tím, co sem nejvíce přitahuje lidi na procházky, jsou mimořádné výhledy, jaké se zde naskýtají – západně panorama města a Bystrických hor, na východě pak Králický Sněžník. Terén se vyznačuje hustou sítí cest a pěšinek, které svým průběhem často protínají strmé západní úbočí hory.



Kvůli značným výškovým rozdílům terénu lidem usnadňují procházky kamenné schody, které umožňují vystoupat na samotný vrchol hory.

Vlčí důl (Międzygórze)

Letovisko s kouzelnou polohou v údolí potoka Wilczka považuje mnoho lidí za nejkrásnější místo na území historického Kladska. Jednou z největších atrakcí této oblasti je malebný vodopád Wilczky.

V regionu Vlčího dolu a Králického Sněžníku bylo vytyčeno sedm cyklotras singletrack, z toho tři na území obce Kladská Bystrice. Jedná se o okruh pod Králickým Sněžníkem, okruh Vlčí důl a okruh Stronie Slezské.

Zámek Moravská Třebová

Zámek v Moravské Třebové patří k nejcenějším renesančním památkám ve střední Evropě. Právě zde se ke konci 15. století poprvé v českých zemích objevily moderní renesanční prvky a na počátku 17. století vznikla tři manýristická křídla vybudovaná podle plánů italského



architekta. Díky tomu se zámek dostal do každé učebnice dějin umění. Návštěvnícká trasa zahrnuje nejen výstavy věnované nejdůležitějším městským památkám, životu na venkově či geologii regionu, ale také středověkou mučírnu v záměckém sklepení a alchymistickou laboratoř Mistra Bonaciny. Je možné navštívit i stylovou kavárnu a děti si můžou hrát na hřišti v záměcké zahradě.

Resort Dolní Morava

Celoroční rekreační komplex Dolní Morava je výjimečným místem v severní části východních Čech, přímo u hranic s Polskem. Na návštěvníky zde čeká jedinečná **Stezka v oblacích**, **Mamutí horská dráha** a vodní park s největším modelem mamuta na světě.



Národní přírodní rezervace Králický Sněžník

Rezervace chrání unikátní horskou přírodu vrcholových partií Králického Sněžníku, jedné z nejvyšších hor v České republice. Neapsaným symbolem rezervace je socha slůněte nacházející se u zbytků základů Lichtenštejnovy chaty.





WYDAWCA / VYDAVATEL
Gmina Bystrzyca Kłodzka
Plac Wolności 1
57-500 Bystrzyca Kłodzka
tel. +48 74 81 17 605
www.bystrzycaklodzka.pl

PARTNERZY PROJEKTU / PARTNEŘI PROJEKTU:

Miasto Moravská Třebová
/ Město Moravská Třebová
nám. T. G. Masaryka 32/29
Moravská Třebová
www.moravskatrebova.cz

Gmina Dolní Morava
/ Obec Dolní Morava
Dolní Morava 35, Králík
www.obecdolnimorava.cz

ISBN: 978-83-7868-688-0
BYSTRZYCA KŁODZKA 2021
EGZEMPLARZ BEZPŁATNY • BEZPŁATNY WYTIŚK



PŘEKRAČUJEME HRANICE
PRZEKRACZAMY GRANICE
2014—2020



EVROPSKÁ UNIE / UNIA EUROPEJSKA
EVROPSKÝ FOND PRO REGIONÁLNÍ ROZVOJ
EUROPEJSKI FUNDUSZ ROZWOJU REGIONALNEGO